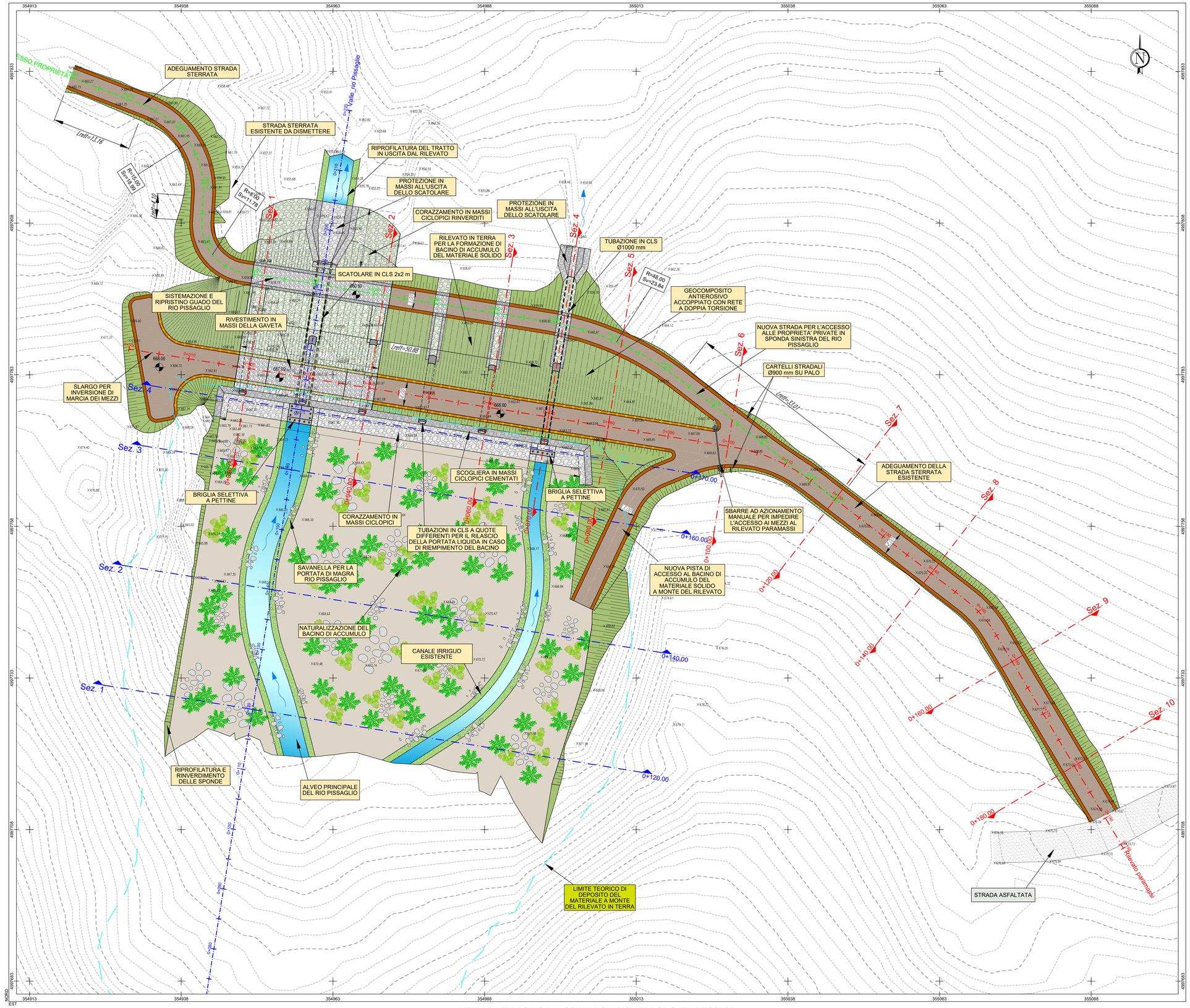

INTERVENTI BACINO DI ACCUMULO A MONTE BORGATA BESSETTI

PLANIMETRIA DI PROGETTO

Base carta: Rilievi Topografici Ottobre - Dicembre 2021

Scala 1 : 250

0 5 10 15 20 25 m

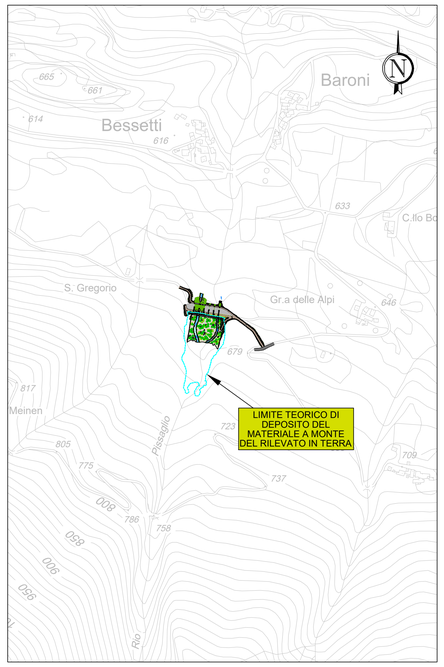

PLANIMETRIA DI INQUADRAMENTO
Scala 1:5.000

GEOREFERENZIAZIONE	
Datum:	WGS84 - ETRF 2000
Ellissoide:	WGS84
Proiezione:	UTM (Universal Trasversal Mercator)
Zone:	32N (6° E to 12° E)
Longitudine origine:	9° Est
Latitudine origine:	0°
Falso Est:	500'000.00
Falso Nord:	0
Fattore di scala:	0.9996 (0.9996 < m < 1,0004)
Coversione:	Italgeo2005 grigliato IGM

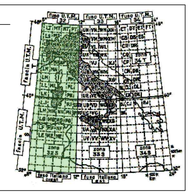

Comune di Bussoleno
Città Metropolitana di Torino
Regione Piemonte

INTERVENTI DI SISTEMAZIONE IDRAULICA DEL RIO PISSAGLIO

PROGETTO ESECUTIVO

OGGETTO

02. ELABORATI GRAFICI

PLANIMETRIA DI PROGETTO

TIMBRI E FIRME

dott. ing. Santo LA FERLITA
Ordine degli Ingegneri della Provincia di Torino
Posizione n. 10943X
Cod. Fisc. LFR SNT 81R08 H163L

dott. ing. Fabio AMBROGIO
Ordine degli Ingegneri della Provincia di Torino
Posizione n.2338
Cod. Fisc. MBR FBA 78M03 B594K

HYDRO S.R.L.
VIA ROSOLINO PILO 11 - 10143 TORINO
TEL. +39 011 43 77 242 - FAX +39 011 48 31 038

CONTROLLO QUALITA'

DESCRIZIONE	EMISSIONE
DATA	FEB/2024
COD. LAVORO	475/NY
TIPOL. LAVORO	E
SETTORE	2
N. ATTIVITA'	-
TIPOL. ELAB.	PL
TIPOL. DOC.	T
ID ELABORATO	03
VERSIONE	0

REDATTO
ing. Fabio AMBROGIO
CONTROLLATO
ing. Santo LA FERLITA
APPROVATO
ing. Fabio AMBROGIO

SCALA: 1:250

ELABORATO
E-2.3

Diritti riservati ex art. 2576 C.C. - Riproduzione e consegna a terzi solo su specifica autorizzazione.