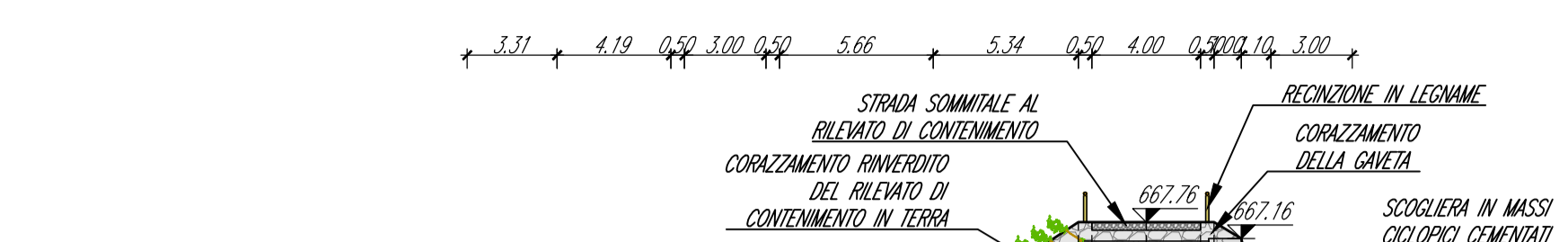


RILEVATO PARAMASSI
Sezione 1
Progressiva: 0+020.00
Scala: 1:250
Quota di Riferimento: 655.00

PROGRESSIVE TERRENO	-25.00	-24.82	-21.19	-18.91	-16.63	-14.00	-10.08	-8.29	-5.17	-4.01	0.00	2.29	5.65	7.46	9.42	11.00	12.11	14.23	15.00
QUOTE TERRENO	657.75	657.40	657.81	657.64	658.20	658.80	659.24	660.33	660.40	660.57	661.04	661.53	661.73	662.08	662.29	662.42	662.20	662.08	662.11
PROGRESSIVE PROGETTO	-25.00	-21.37	-17.00	-13.00	-8.85	-4.85	-2.85	0.00	2.00	2.50	2.50	2.50	2.50	2.50	2.50	2.50	2.50	2.50	2.50
QUOTE PROGETTO	657.25	657.36	660.30	660.30	660.30	661.25	661.25	661.25	661.25	661.25	661.25	661.25	661.25	661.25	661.25	661.25	661.25	661.25	661.25



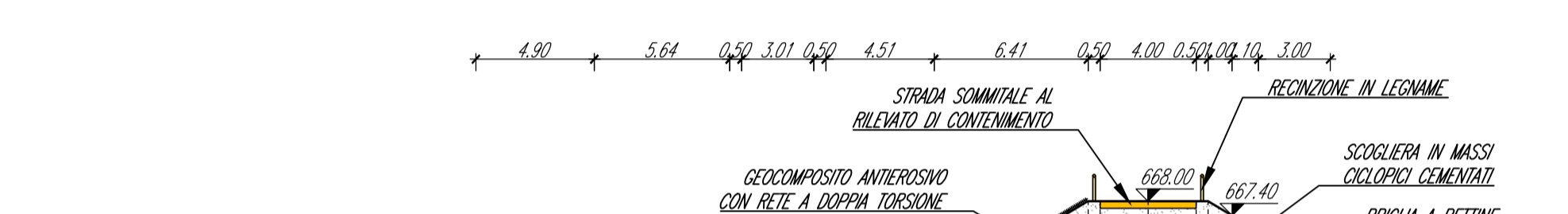
RILEVATO PARAMASSI
Sezione 2
Progressiva: 0+040.00
Scala: 1:250
Quota di Riferimento: 655.00

PROGRESSIVE TERRENO	-25.00	-24.77	-21.57	-18.89	-14.72	-10.54	-9.36	-4.89	-1.44	0.00	1.28	2.69	4.89	7.19	12.18	15.00
QUOTE TERRENO	657.75	657.10	657.40	657.78	658.80	660.01	660.52	661.11	661.78	661.90	661.90	661.91	661.91	661.91	661.91	661.91
PROGRESSIVE PROGETTO	-25.00	-21.69	-17.00	-12.50	-7.84	-3.20	-2.00	0.00	2.00	2.50	2.50	2.50	2.50	2.50	2.50	2.50
QUOTE PROGETTO	657.10	657.71	660.30	660.30	660.30	661.15	661.15	661.15	661.15	661.15	661.15	661.15	661.15	661.15	661.15	661.15



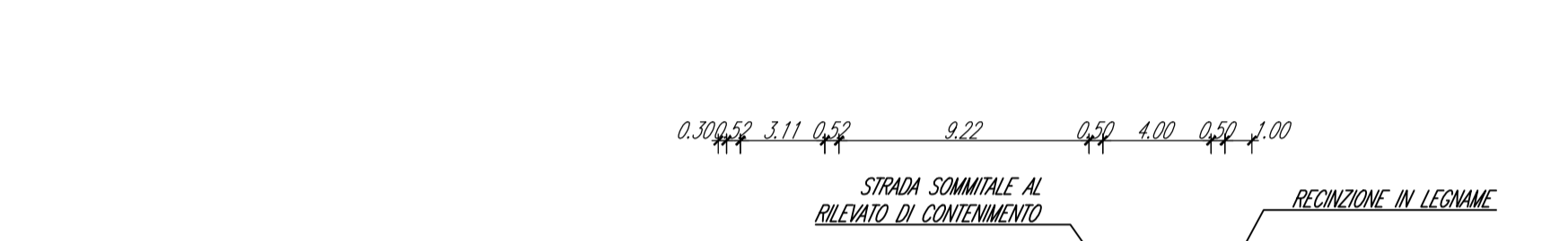
RILEVATO PARAMASSI
Sezione 3
Progressiva: 0+060.00
Scala: 1:250
Quota di Riferimento: 655.00

PROGRESSIVE TERRENO	-25.00	-19.00	-15.81	-11.91	-5.87	0.00	1.87	3.82	6.23	8.29	9.86	11.00	12.11	14.23	15.00
QUOTE TERRENO	658.00	658.50	659.82	660.98	662.17	662.99	663.41	663.54	664.09	664.68	664.84	665.00	665.00	665.00	665.00
PROGRESSIVE PROGETTO	-25.00	-19.05	-17.00	-14.00	-7.00	-2.00	2.00	3.00	4.00	7.59	8.29	8.29	8.29	8.29	8.29
QUOTE PROGETTO	658.00	658.01	658.01	658.01	658.01	658.01	658.01	658.01	658.01	658.01	658.01	658.01	658.01	658.01	658.01



RILEVATO PARAMASSI
Sezione 4
Progressiva: 0+070.00
Scala: 1:250
Quota di Riferimento: 655.00

PROGRESSIVE TERRENO	-20.00	-18.28	-18.67	-12.45	-12.42	-8.91	-1.68	0.00	2.24	3.85	4.90	7.19	11.00	15.00
QUOTE TERRENO	655.75	655.65	657.42	659.43	659.57	660.78	661.48	661.48	662.24	662.29	662.29	662.29	662.29	662.29
PROGRESSIVE PROGETTO	-20.00	-20.00	-18.67	-12.45	-12.42	-8.91	-1.68	0.00	2.24	3.85	4.90	7.19	11.00	15.00
QUOTE PROGETTO	655.65	655.68	656.72	661.45	661.45	662.07	662.07	662.07	662.07	662.07	662.07	662.07	662.07	662.07



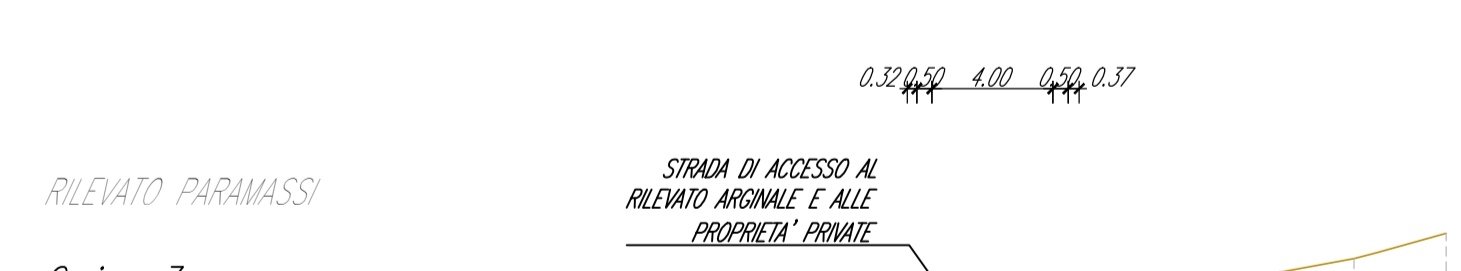
RILEVATO PARAMASSI
Sezione 5
Progressiva: 0+080.00
Scala: 1:250
Quota di Riferimento: 658.00

PROGRESSIVE TERRENO	-23.00	-24.64	-20.85	-16.34	-12.14	-7.24	4.40	-2.06	0.00	0.00	2.17	4.08	10.25	12.94	14.41	15.00	
QUOTE TERRENO	662.00	662.00	661.27	662.29	662.71	663.71	664.05	664.89	664.15	664.15	664.00	663.54	663.54	663.54	663.54	663.54	
PROGRESSIVE PROGETTO	-23.00	-23.00	-20.85	-16.34	-12.14	-7.24	4.40	-2.06	0.00	2.00	3.00	4.00	7.19	10.25	12.94	14.41	15.00
QUOTE PROGETTO	662.00	662.00	662.00	662.00	662.00	662.00	662.00	662.00	662.00	662.00	662.00	662.00	662.00	662.00	662.00	662.00	662.00



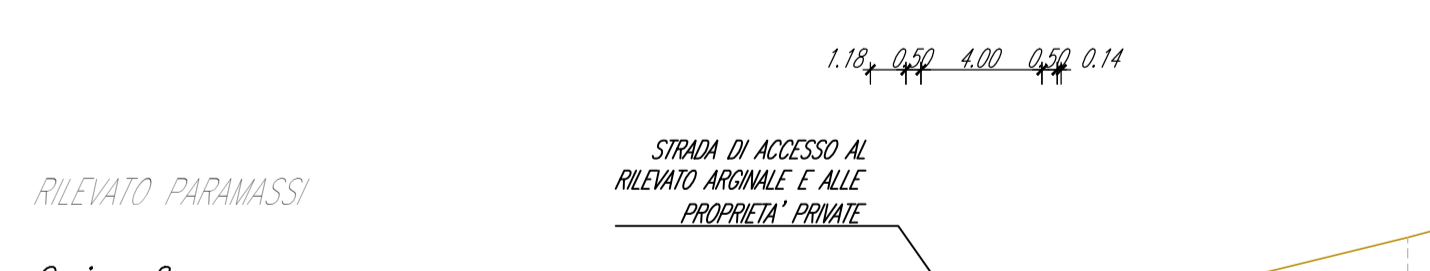
RILEVATO PARAMASSI
Sezione 6
Progressiva: 0+100.00
Scala: 1:250
Quota di Riferimento: 665.00

PROGRESSIVE TERRENO	-25.00	-14.36	-11.92	-10.17	-6.86	-5.74	-2.91	1.47	0.00	2.25	6.35	12.28	15.00	
QUOTE TERRENO	668.22	668.26	668.89	668.25	667.99	668.12	668.09	668.14	668.14	668.42	668.07	667.57	667.54	667.18
PROGRESSIVE PROGETTO	-25.00	-14.36	-11.92	-10.17	-6.86	-5.74	-2.91	1.47	0.00	2.25	6.35	12.28	15.00	
QUOTE PROGETTO	668.22	668.26	668.26	668.26	668.26	668.26	668.26	668.26	668.26	668.26	668.26	668.26	668.26	668.26



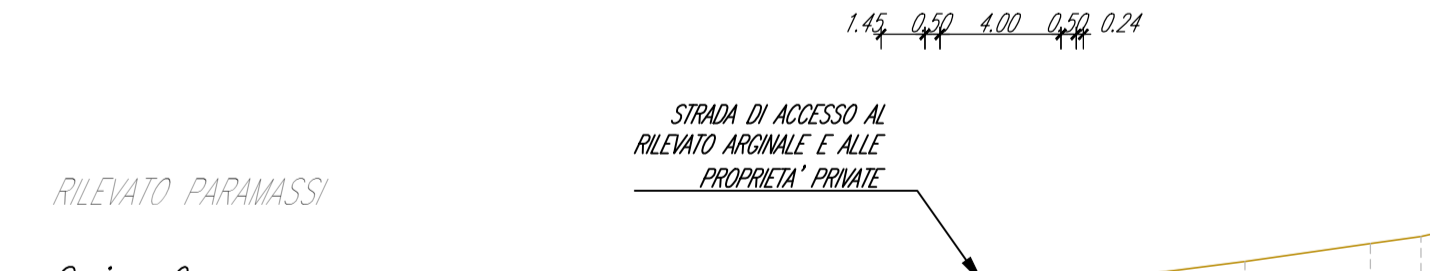
RILEVATO PARAMASSI
Sezione 7
Progressiva: 0+120.00
Scala: 1:250
Quota di Riferimento: 665.00

PROGRESSIVE TERRENO	-15.00	-12.30	-11.83	-6.89	-4.91	-1.00	0.00	1.87	3.82	6.23	8.29	11.00	12.11	14.23	15.00
QUOTE TERRENO	667.68	668.06	668.40	669.25	669.55	669.75	669.83	669.83	669.83	669.83	669.83	669.83	669.83	669.83	669.83
PROGRESSIVE PROGETTO	-15.00	-12.30	-11.83	-6.89	-4.91	-1.00	0.00	1.87	3.82	6.23	8.29	11.00	12.11	14.23	15.00
QUOTE PROGETTO	667.68	667.68	667.68	667.68	667.68	667.68	667.68	667.68	667.68	667.68	667.68	667.68	667.68	667.68	667.68



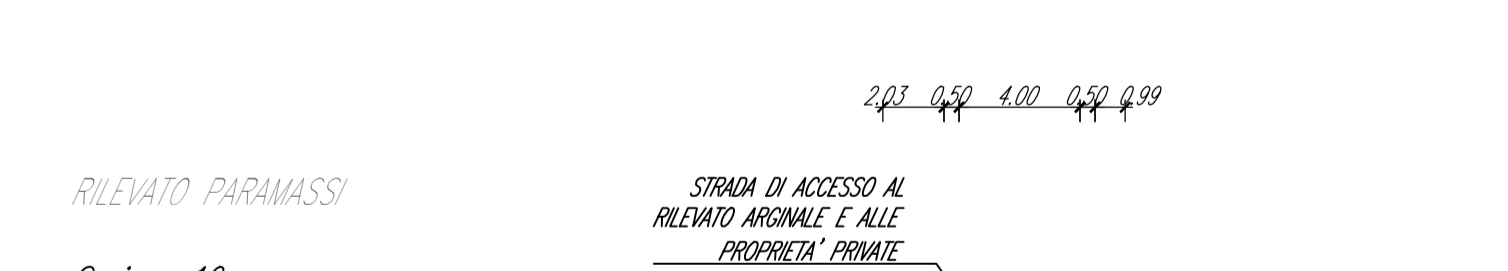
RILEVATO PARAMASSI
Sezione 8
Progressiva: 0+140.00
Scala: 1:250
Quota di Riferimento: 665.00

PROGRESSIVE TERRENO	-15.00	-12.65	-9.79	-6.52	-2.94	0.00	1.54	4.18	5.90	9.16	14.09	14.09	15.00
QUOTE TERRENO	667.25	667.57	668.53	669.24	669.86	670.25	670.26	670.70	671.06	671.84	672.06	672.06	672.06
PROGRESSIVE PROGETTO	-15.00	-12.65	-9.79	-6.52	-2.94	0.00	1.54	4.18	5.90	9.16	14.09	14.09	15.00
QUOTE PROGETTO	667.25	667.25	667.25	667.25	667.25	667.25	667.25	667.25	667.25	667.25	667.25	667.25	667.25



RILEVATO PARAMASSI
Sezione 9
Progressiva: 0+160.00
Scala: 1:250
Quota di Riferimento: 665.00

PROGRESSIVE TERRENO	-25.00	-14.26	-11.71	-9.39	-7.36	-5.20	-2.67	-1.34	0.00	2.36	3.06	5.27	8.08	12.23	13.80	15.00
QUOTE TERRENO	669.09	669.21	669.70	669.88	670.27	670.55	670.90	671.01	671.01	671.45	671.68	671.90	672.26	672.85	673.09	673.09
PROGRESSIVE PROGETTO	-25.00	-14.26	-11.71	-9.39	-7.36	-5.20	-2.67	-1.34	0.00	2.36	3.06	5.27	8.08	12.23	13.80	15.00
QUOTE PROGETTO	669.09	669.09	669.09	669.09	669.09	669.09	669.09	669.09	669.09	669.09	669.09	669.09	669.09	669.09	669.09	669.09



RILEVATO PARAMASSI
Sezione 10
Progressiva: 0+180.00
Scala: 1:250
Quota di Riferimento: 670.00

PROGRESSIVE TERRENO	-25.00	-14.92	-9.10	-7.91	-1.70	0.00	1.54	2.44	5.17	8.36	10.78	14.23	15.00
QUOTE TERRENO	671.50	671.00	672.53	672.64	673.17	673.25	673.25	673.42	673.92	674.54	674.77	675.43	675.43
PROGRESSIVE PROGETTO	-25.00	-14.92	-9.10	-7.91	-1.70	0.00	1.54	2.44	5.17	8.36	10.78	14.23	15.00
QUOTE PROGETTO	671.50	671.50	671.50	671.50	671.50	671.50	671.50	671.50	671.50	671.50	671.50	671.50	671.50



PLANIMETRIA DI INQUADRAMENTO
Scala 1:1.000



Comune di Bussoleno
Città Metropolitana di Torino
Regione Piemonte



**INTERVENTI DI SISTEMAZIONE IDRALICA
DEL RIO PISSAGLIO**

PROGETTO ESECUTIVO

02. ELABORATI GRAFICI

SEZIONI DI PROGETTO

ing. Fabio AMBROGIO

ing. Santo LA FERLITA

TIMBRI E FIRME



DESCRIZIONE	EMMISSIONE
DATA	FEB/2024
COD. LAVORO	475M1
TIPOL. LAVORO	E
SETTORE	2
N. ATTRAVERSO	-
TIPOL. ELAB.	SZ
TIPOL. DOC.	T
ID. ELABORATO	05
VERSIONE	0

REDDATO

ing. Fabio AMBROGIO

CONTROLLATO

ing. Santo LA FERLITA

APPROVATO

ing. Fabio AMBROGIO

SCALA: 1:250

E-2.5